

IV CICLODEPORTIVA COÍN - CAMINITO DEL REY

11 de mayo de 2025

COÍN - COÍN

PRESENTACIÓN DE LICENCIAS Y RECOGIDA DORSALES: De 07:00 a 08:30 horas – en Parque Periurbano (**Carpas Organización**)

LLAMADA: 08:45


















SALIDA: 09:00 - en Parque Periurbano





















META: Parque Periurbano.

















MEDIAS HORARIAS PROBABLES / Moyene horaire: 25, 28 y 33 km/h




CIERRE DE CONTROL / Cie control: 8% sobre el tiempo del 1º corredor.

ITINERARIO Y LOCALIDADES DE PASO

ALTITUD		KILÓMETROS			MEDIA HORARIA		
		PARCIAL	TOTAL	FALTAN	25	28	33
161	COÍN	0,0	0,0	121,2	09:00	09:00	09:00
161	 SALIDA – Aparcamientos Parque Periurbano.	0,0	0,0	121,2	09:00	09:00	09:00
161	 Rotonda Parque Periurbano - se circunvala por la derecha - giro izquierda - se sigue dirección centro población por Avenida Rey Juan Carlos.	0,1	0,1	121,1	09:00	09:00	09:00
189	 Rotonda con Calle Maestro Guerrero - se sigue recto por Avenida Reina Sofía.	0,3	0,4	120,8	09:01	09:01	09:01
192	 Rotonda Plaza Principe de España - se toma por la derecha - se sigue recto por Avenida Reina Sofia.	0,3	0,7	120,5	09:02	09:02	09:01
179	Cruce con Calle Malaga - se sigue recto.	0,2	0,9	120,3	09:02	09:02	09:02
163	 Rotonda gasolinera Shell - se sigue recto por Avenida Reina Sofia.	0,4	1,3	119,9	09:03	09:03	09:02
150	 Rotonda Burger King - se sigue recto por Avenida de España.	0,4	1,7	119,5	09:04	09:04	09:03
155	 Rotonda alargada - se sigue recto.	0,4	2,1	119,1	09:05	09:04	09:04
145	 Rotonda del Caballo - se sigue recto por Avenida de España.	0,4	2,5	118,7	09:06	09:05	09:05
149	 Rotonda de la Bandera - se sigue recto.	0,1	2,6	118,6	09:06	09:06	09:05
168	Cruce con Calle Segura - se sigue recto.	0,7	3,3	117,9	09:08	09:07	09:06
173	 Rotonda Centro Comercial La Trocha - se sigue recto.	0,3	3,6	117,6	09:09	09:08	09:07
175	 Rotonda salida población - se sigue recto por Avenida de España.	0,3	3,9	117,3	09:09	09:08	09:07
153	 Rotonda enlace A-355 - se toma por la derecha - se sigue dirección Cartama.	0,4	4,3	116,9	09:10	09:09	09:08
152	 Giro a la derecha - se sigue dirección Cartama por A-7059.	0,2	4,5	116,7	09:11	09:10	09:08
152	Cruce con Calle Arriate - se sigue recto.	0,4	4,9	116,3	09:12	09:10	09:09
139	Cruce Consorcio Provincial de Bomberos - se sigue recto dirección Cartama.	0,5	5,4	115,8	09:13	09:12	09:10
112	Cruce de caminos - se sigue recto.	0,9	6,3	114,9	09:15	09:14	09:11
96	 Rotonda con MA-3302 - se sigue recto dirección Cartama por A-7059.	0,4	6,7	114,5	09:16	09:14	09:12
83	Cruce de caminos Restaurante Los Arcos - se sigue recto.	1,1	7,8	113,4	09:19	09:17	09:14
76	Cruce de caminos - se sigue recto.	0,7	8,5	112,7	09:20	09:18	09:15
62	Cruce de camino Viveros Infante - se sigue recto dirección Cartama por A-7059.	1,0	9,5	111,7	09:23	09:20	09:17
58	Cruce Restaurante Los Cabales - se sigue recto.	0,5	10,0	111,2	09:24	09:21	09:18
76	Cruce de caminos - se sigue recto.	1,7	11,7	109,5	09:28	09:25	09:21
74	 Rotonda con A-7057 - giro a la derecha dirección Cartama por A-7057.	1,5	13,2	108,0	09:32	09:28	09:24
73	CARTAMA	0,5	13,7	107,5	09:33	09:29	09:25
76	Gasolinera - se sigue recto.	0,3	14,0	107,2	09:34	09:30	09:25
80	Cruce con Calle Cruz de Melilla - se sigue recto.	0,2	14,2	107,0	09:34	09:30	09:26
80	Cruce Plaza Santa Ana - se sigue recto.	0,2	14,4	106,8	09:35	09:31	09:26
80	Cruce con Parada de Autobus - se sigue recto.	0,2	14,6	106,6	09:35	09:31	09:27
78	 Rotonda Piscina Municipal - se sigue recto por A-7057.	0,2	14,8	106,4	09:36	09:32	09:27
52	 Rotonda enlace A-357 - se sigue recto	0,5	15,3	105,9	09:37	09:33	09:28

ALTTUD		KILÓMETROS			MEDIA HORARIA		
		PARCIAL	TOTAL	FALTAN	25	28	33
45	 Rotonda enlace A-357 - se sigue recto	0,1	15,4	105,8	09:37	09:33	09:28
34	 Rotonda Supermercado Aldi - se sigue recto	0,5	15,9	105,3	09:38	09:34	09:29
31	 Rotonda Gasolinera Milcapro - giro a la izquierda - se sigue por A-7057.	0,3	16,2	105,0	09:39	09:35	09:29
27	 Rotonda Estación de Cartama - se sigue recto - ¡PRECAUCIÓN! - RESALTOS EN CALZADA.	0,9	17,1	104,1	09:41	09:37	09:31
34	 Rotonda - giro a la izquierda - se sigue dirección Aljaima por A-7054.	0,3	17,4	103,8	09:42	09:37	09:32
36	Cruce salida población - se sigue recto.	0,4	17,8	103,4	09:43	09:38	09:32
36	Cruce Camino Los Mondeños - se sigue recto.	0,4	18,2	103,0	09:44	09:39	09:33
35	Cruce de camino - se sigue recto.	0,6	18,8	102,4	09:45	09:40	09:34
42	Cruce de camino Arroyo de la Estancada - se sigue recto dirección Aljaima.	1,0	19,8	101,4	09:48	09:42	09:36
36	Cortijo Ratón - se sigue recto.	1,0	20,8	100,4	09:50	09:45	09:38
35	Cruce Estación - se sigue recto.	1,7	22,5	98,7	09:54	09:48	09:41
42	ALJAIMA.	0,2	22,7	98,5	09:54	09:49	09:41
47	Cruce Venta Cómpea - se sigue recto dirección Pizarra por A-7054.	0,8	23,5	97,7	09:56	09:50	09:43
55	Cruce de Mosquera - se sigue recto.	0,7	24,2	97,0	09:58	09:52	09:44
67	Cruce de Gibralmora - se sigue recto dirección Pizarra.	2,0	26,2	95,0	10:03	09:56	09:48
63	 Tunel - ¡PRECAUCIÓN! - TUNEL SIN ILUMINAR.	0,8	27,0	94,2	10:05	09:58	09:49
79	Cruce con Camino de Villalón - se sigue recto.	1,3	28,3	92,9	10:08	10:01	09:51
66	PIZARRA.	0,6	28,9	92,3	10:09	10:02	09:53
67	 Rotonda con Calle Estación - se sigue recto dirección Alora - ¡PRECAUCIÓN! - RESALTOS EN CALZADA.	0,1	29,0	92,2	10:10	10:02	09:53
83	 Rotonda Cruz Roja - se sigue recto dirección Alora por A-343.	0,8	29,8	91,4	10:12	10:04	09:54
90	 ¡PRECAUCIÓN! - RESALTOS EN CALZADA.	1,4	31,2	90,0	10:15	10:07	09:57
108	Escuela de Empresas - se sigue recto por A-343.	2,4	33,6	87,6	10:21	10:12	10:01
111	 Rotonda Los Caballos - giro a la izquierda - se sigue dirección Alora por A-343.	1,1	34,7	86,5	10:23	10:14	10:03
103	 Rotonda La Barriada V - giro a la izquierda - se sigue dirección Alora por A-343R.	1,2	35,9	85,3	10:26	10:17	10:05
104	 INICIO TRAMO LIBRE - señales fin prohibición.	0,3	36,2	85,0	10:27	10:18	10:06
118	Cruce Estación de Alora - se sigue recto.	0,6	36,8	84,4	10:28	10:19	10:07
144	 ALORA - ¡PRECAUCIÓN! - RESALTOS EN CALZADA.	0,4	37,2	84,0	10:29	10:20	10:08
181	Gasolinera - se sigue recto por Avenida La Constitución.	0,6	37,8	83,4	10:31	10:21	10:09
193	 Giro a la derecha - se sigue	0,3	38,1	83,1	10:31	10:22	10:09
252	 Rotonda - se sigue recto por Avenida Pablo Ruiz Picasso.	0,4	38,5	82,7	10:32	10:22	10:10
180	Cruce Piscina - se sigue recto.	0,7	39,2	82,0	10:34	10:24	10:11
152	 Arroyo Clavelino - se sigue recto - ¡PRECAUCIÓN! - RESALTOS EN CALZADA.	2,8	42,0	79,2	10:41	10:30	10:16
175	Arroyo Paredones - se sigue recto.	0,7	42,7	78,5	10:42	10:32	10:18
173	Cruce de camino - se sigue recto.	0,4	43,1	78,1	10:43	10:32	10:18
174	 Arroyo de Los Huertos - se sigue recto - ¡PRECAUCIÓN! - ESTRECHAMIENTO Y RESALTOS EN CALZADA.	0,3	43,4	77,8	10:44	10:33	10:19
158	Arroyo de Carrión - se sigue recto.	0,5	43,9	77,3	10:45	10:34	10:20
153	 Cruce Estación de las Mellizas - se sigue recto.	0,5	44,4	76,8	10:47	10:35	10:21
190	BARRIADA CARACUEL.	0,8	45,2	76,0	10:48	10:37	10:22
204	BARRIADA BERMEJO.	0,4	45,6	75,6	10:49	10:38	10:23
182	Arroyo La Dehesilla - se sigue recto.	0,6	46,2	75,0	10:51	10:39	10:24
176	 Arrollo del Colmenar - se sigue recto dirección El Chorro / Caminito del Rey - ¡PRECAUCIÓN! - ESTRECHAMIENTO DE CALZADA.	3,1	49,3	71,9	10:58	10:46	10:30
180	 ¡PRECAUCIÓN! - ESTRECHAMIENTO DE CALZADA.	0,5	49,8	71,4	11:00	10:47	10:31
182	Cruce Presa Tajo de la Encantada - se sigue recto dirección Centro Visitantes Caminito del Rey por MA-5403.	1,6	51,4	69,8	11:03	10:50	10:33

ALTITUD		KILÓMETROS			MEDIA HORARIA		
		PARCIAL	TOTAL	FALTAN	25	28	33
176	Cruce Central Hidroeléctrica Tajo de la Encantada - se sigue recto.	0,6	52,0	69,2	11:05	10:51	10:35
180	DESFILADERO DE LOS GAITANES.	1,0	53,0	68,2	11:07	10:54	10:36
249	Cruce Ermita Nuestra Señora de Villaverde - se sigue recto por MA-5403.	1,0	54,0	67,2	11:10	10:56	10:38
287	Cruce Bobastro - se sigue recto.	0,7	54,7	66,5	11:11	10:57	10:39
400	 Rotonda Centro de Visitantes Caminito del Rey - giro a la izquierda dirección Ardales - AVITUALLAMIENTO 1.	2,5	57,2	64,0	11:17	11:03	10:44
362	Cruce de camino - se sigue recto.	5,2	62,4	58,8	11:30	11:14	10:53
366	 Cruce A-357 - giro a la izquierda dirección Ardales por A-357R1.	0,4	62,8	58,4	11:31	11:15	10:54
366	 Rotonda Poligono Industrial - se sigue recto.	0,3	63,1	58,1	11:31	11:15	10:55
375	Cruce A-357 - se sigue recto dirección Ardales por A-357R1	0,1	63,2	58,0	11:32	11:15	10:55
274	ARDALES.	0,2	63,4	57,8	11:32	11:16	10:55
375	 Rotonda Hostal-Restaurante El Cruce - giro derecha por Calle Cantinero.	0,0	63,4	57,8	11:32	11:16	10:55
380	 Rotonda - se sigue recto por Calle Esquina de los Herre y Calle Fray Juan.	0,2	63,6	57,6	11:33	11:16	10:56
408	 Cruce - giro a la derecha frente Unicaja por Plaza de San Isidro.	0,3	63,9	57,3	11:33	11:17	10:56
409	 Cruce - giro a la izquierda por Calle Trasera de Calle El Burgo.	0,1	64,0	57,2	11:34	11:17	10:56
408	 Giro a la izquierda dirección El Burgo por MA-5402.	0,1	64,1	57,1	11:34	11:17	10:57
547	Cruce Casa Rural - se sigue recto.	4,6	68,7	52,5	11:45	11:27	11:05
478	Cruce camino de tierra - se sigue recto.	2,2	70,9	50,3	11:50	11:32	11:09
475	Cruce Casarabonela - se sigue recto dirección El Burgo por MA-5401.	2,9	73,8	47,4	11:57	11:38	11:14
540	 ¡PRECAUCIÓN! - CURVA CERRADA.	4,7	78,5	42,7	12:08	11:48	11:23
545	 Cruce - giro a la derecha - se sigue por MA-5401 - ¡PRECAUCIÓN! - PUENTE ESTRECHO ANTES CRUCE.	3,0	81,5	39,7	12:16	11:55	11:28
565	Cruce EL Burgo - giro a la derecha - se sigue por Calle Erillas.	0,6	82,1	88,9	12:17	11:56	11:29
562	 Rotonda - giro a la izquierda - AVITUALLAMIENTO 2.	0,3	82,4	38,8	12:18	11:57	11:30
563	 Cruce - giro a la izquierda dirección Yunquera por A-366.	0,0	82,4	38,8	12:18	11:57	11:30
571	Cruce con Calle del Rio - se sigue recto.	0,3	82,7	38,5	12:18	11:57	11:30
587	Cruce Arroyo de la Fuensanta - se sigue recto.	1,4	84,1	37,1	12:22	12:00	11:33
640	Cruce Cortijo Capellania - se sigue recto dirección Yunquera por A-366	1,5	85,6	35,6	12:25	12:03	11:36
689	Cruce de camino - se sigue recto.	1,2	86,8	34,4	12:28	12:06	11:38
786	Cruce Carril de las Morenas - se sigue recto por A-366.	1,4	88,2	33,0	12:32	12:09	11:40
805	Cruce acceso a cortijos - se sigue recto.	0,5	88,7	32,5	12:33	12:10	11:41
828	Puerto de las Abejas.	0,5	89,2	32,0	12:34	12:11	11:42
781	Cruce de camino - se sigue recto.	0,7	89,9	31,3	12:36	12:13	11:43
748	YUNQUERA	0,5	90,4	30,8	12:37	12:14	11:44
738	 Rotonda Estación de Servicio Sierra de las Nieves - giro a la izquierda dirección Coín por A-366.	0,2	90,6	30,6	12:37	12:14	11:45
721	Cruce de camino - se sigue recto.	0,3	90,9	30,3	12:38	12:15	11:45
701	 Rotonda Plaza de la Constitución - se sigue recto.	0,3	91,2	30,0	12:39	12:15	11:46
674	 Rotonda Ermita de la Cruz del Pobre - giro a la izquierda dirección Coín por A-366.	0,6	91,8	29,4	12:40	12:17	11:47
653	Cruce de camino - se sigue recto.	0,5	92,3	28,9	12:42	12:18	11:48
561	Cruce de camino - se sigue recto.	2,5	94,8	26,4	12:48	12:23	11:52
550	Cruce de camino Jorox - se sigue recto dirección Coín por A-366.	0,6	95,4	25,8	12:49	12:24	11:53
575	Cruce de camino - se sigue recto.	0,8	96,2	25,0	12:51	12:26	11:55
532	Cruce de camino - se sigue recto.	0,7	96,9	24,3	12:53	12:28	11:56
377	 Rotonda Alozaina - giro a la derecha dirección Coín por A-366	2,6	99,5	21,7	12:59	12:33	12:01
242	Cruce de camino - se sigue recto.	3,3	102,8	18,4	13:07	12:40	12:07

ALTITUD		KILÓMETROS			MEDIA HORARIA		
		PARCIAL	TOTAL	FALTAN	25	28	33
197	Cruce de camino - se sigue recto.	0,8	103,6	17,6	13:09	12:42	12:08
213	Cruce Tolox - se sigue recto.	0,3	103,9	17,3	13:09	12:43	12:09
155	Cruce de camino - se sigue recto.	4,7	108,6	12,6	13:21	12:53	12:17
163	Cruces Los Gomez - se sigue recto dirección Coín por A-366.	1,1	109,7	11,5	13:23	12:55	12:19
219	Cruce con A-7100 - se sigue recto dirección Coín por A-366.	2,1	111,8	9,4	13:28	13:00	12:23
133	Cruce de camino - se sigue recto.	2,5	114,3	6,9	13:34	13:05	12:28
95	 Rotonda - giro a la derecha dirección Coín por A-366.	1,2	115,5	5,7	13:37	13:08	12:30
100	Cruce de caminos - se sigue recto.	0,2	115,7	5,5	13:38	13:08	12:30
129	Cruce de camino - se sigue recto.	0,7	116,4	4,8	13:39	13:09	12:32
155	COÍN.	0,6	117,0	4,2	13:41	13:11	12:33
163	 Rotonda Parque Periurbano - se toma por la izquierda - giro a la izquierda de 180° para entrar al Parque Periurbano.	0,5	117,5	3,7	13:42	13:12	12:34
219	 META - FIN TRAMO LIBRE - Parque Periurbano.	0,1	117,6	3,6	13:42	13:12	12:34